

Bestaand  
transfor-  
matorhuisje

m N.A.P.

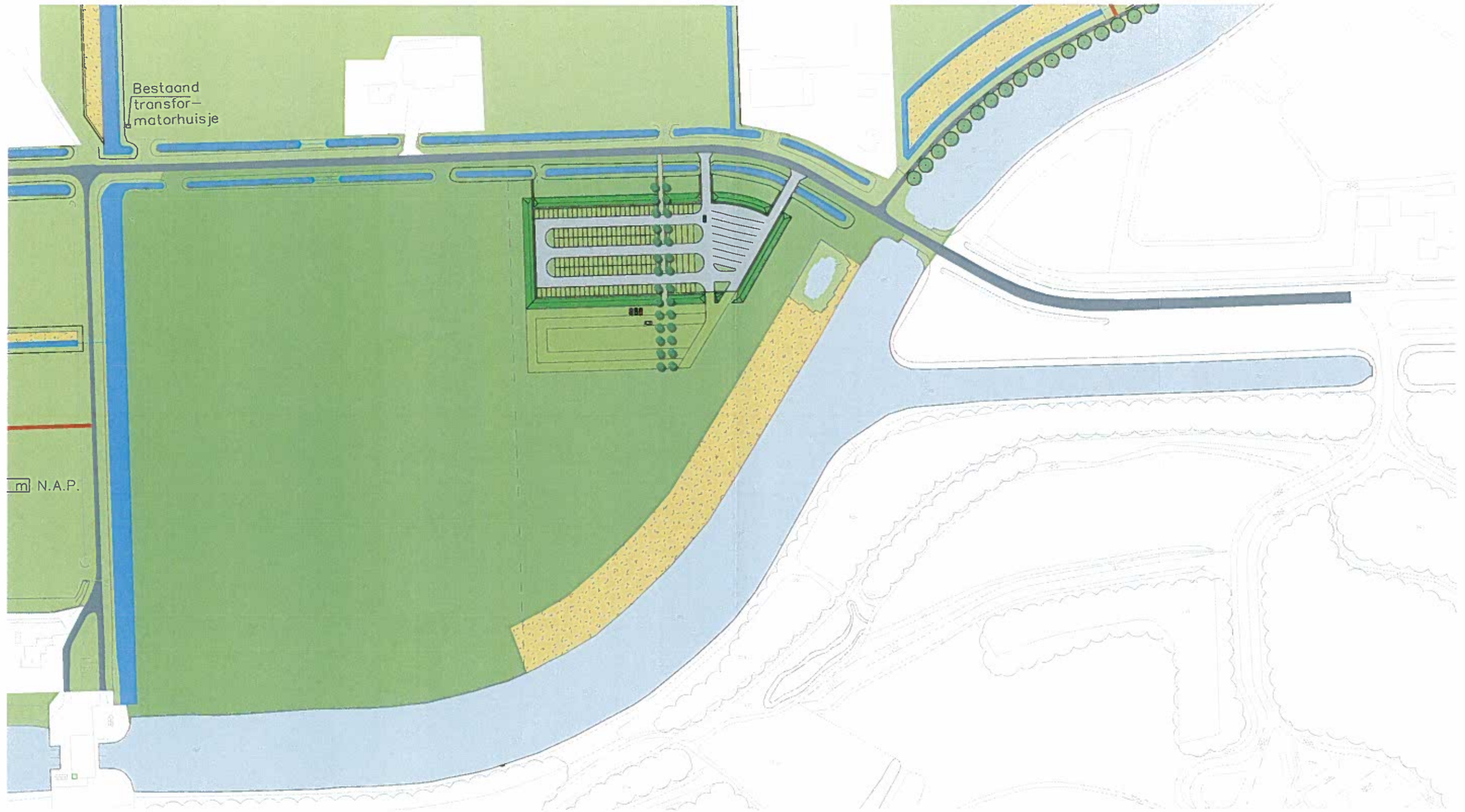
VERKLARING DIEPSMEER

	PÉL SASVEERT / ROEZENPEL 0.30 NAP		GRASLAND (INTENZIEF)
	PÉL PMSLOOT DIEPSMEER -2.70 NAP		VERHOOGDE RAND
	PÉL OVERGANG DRUPPELS - DIEPSMEER -2.50 NAP		BESTAANDE BOMEN
	WATERPEL DIEPSMEER -3.40 NAP		NIEUW TE PLANTEN BOMEN
	RIETVELD		STRUW
	GRASLAND (EXTENSIEF)		DIJKER















Project		Uitbreiding Geestmerambacht				
Opdrachtgever		Recreatieschap Geestmerambacht				
Onderwerp		Parking Diepsmeer				
Faas van verloop- tijd		Del	Oct	Gez	Acc	Projectnummer
Rev. Wijziging						Taaknummer
						01
						Formaat
						A1
						Schaal
						1/2000
						Finanen
		Del	Oct	Acc	Datum	
		141				





VERKLARING DIEPSMEER

- |   |  |   |                         |
|---|--|---|-------------------------|
|  | PER SASJE/AART / BOEZEMPER<br>0,50 NAP         |  | GRASLAND (INTENSIEF)    |
|  | PER RINGSLOOT DIEPSMEER<br>-2,70 NAP           |  | VERHOOGDE RAND          |
|  | PER OVERGANG DRUPPELS - DIEPSMEER<br>-2,50 NAP |  | BESTAANDE BOWEN         |
|  | WATERPEIL DIEPSMEER<br>-3,40 NAP               |  | NIETUW TE PLANTEN BOWEN |
|  | RIETVELD                                       |  | STUK                    |
|  | GRASLAND (EYENSIEF)                            |  | DUKER                   |



Project		Uitbreiding Geestmerambacht	
Opdrachtgever		Recreatieschap Geestmerambacht	
Onderdeel		Parking Diepsmeer	
Fase van de studie	Projectnummer	Tekeningnummer	Formaat
Rev. Wijziging	01	01	A1
	Beleidsnummer	Beleidsnummer	Schaal
			1/2000
	Get. Dec. Acc. Datum		Tekenaar
	NH		