

Dokter Wilminkstraat

Handbalveld

Handbalveld

01

271M²

02

230M²

03

217M²

04

217M²

05

217M²

06

223M²

07

223M²

08

217M²

09

217M²

10

217M²

11

232M²

12

345M²

13

255M²

14




226M²

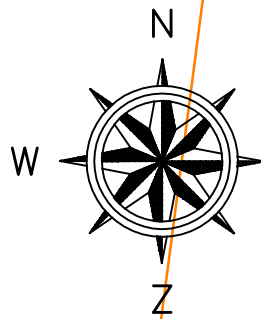
15

246M²

16

273M²

-  plan grens (opp = 9.115m²)
-  uitgeefbare grond
-  openbaar parkeren
-  woonerf straat
-  voet/fietspad
-  openbaar groen
-  bebouwd opp
-  parkeerplaats
-  open grasklinker bestrating
-  ondergrondse container



Opstedelijke Randweg

4362

Studie voormalig MAVO-veld
 Situatie
 d.d. 20-11-2015
 Schaal 1:500

**BouwCombinatie
 Langedijk**